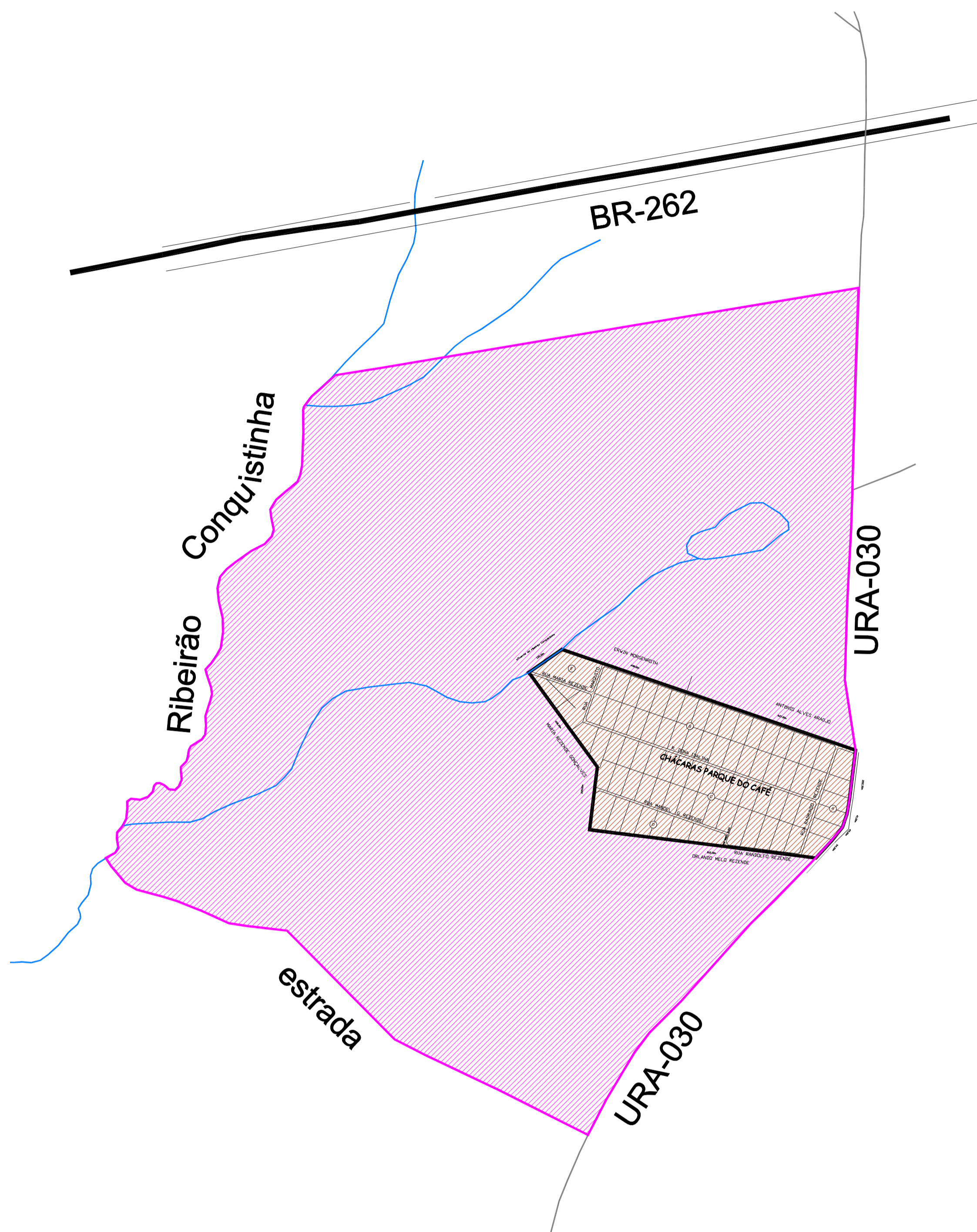







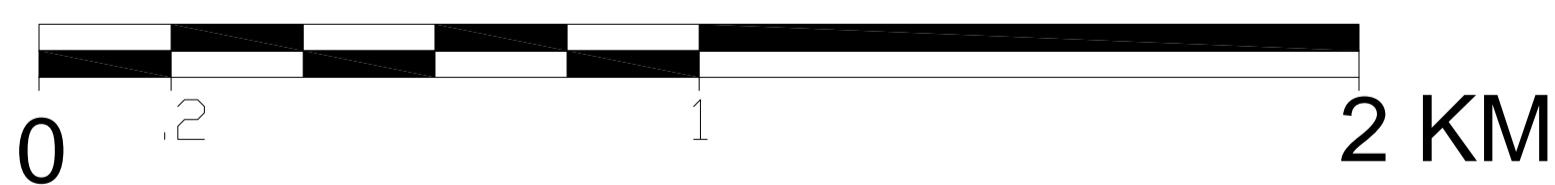
PARQUE DO CAFÉ



LEGENDA

-  ZCH1 - ZONA DE CHÁCARAS 1
-  ZCH2 - ZONA DE CHÁCARAS 2
-  LIMITE DO PERÍMETRO URBANO
-  LIMITE DA ÁREA DE TRANSIÇÃO URBANA
-  LIMITE DA ÁREA URBANA

Escala Gráfica




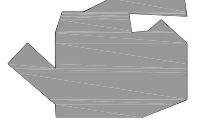



NÚCLEOS DE DESENVOLVIMENTO





CONTÉM: 08 - ZONEAMENTO PARQUE DO CAFÉ

PREFEITURA MUNICIPAL DE UBERABA

Uberaba
GOVERNO MUNICIPAL
uma cidade para todos

REVISÃO DO PLANO DIRETOR - 2006

-  LIMITE DO MUNICÍPIO
-  MANCHA URBANA
-  LOCALIDADES
-  RIOS
-  FERROVIA

-  RODOVIA FEDERAL DUPLICADA
-  RODOVIA FEDERAL SIMPLES
-  RODOVIA ESTADUAL
-  RODOVIA MUNICIPAL

Nº / NOME DO ARQUIVO:

ESCALA: GRÁFICA
DATA: AGO/2006

FOLHA:

08